






TOPOMETRÍA 2010/2011

Ingeniería Técnica en Topografía

Códigos QR de interés para la asignatura

Un código QR es un “código de barras bidimensional” que contiene información en dos direcciones (vertical y horizontal). Puede ser leído por algunos teléfonos móviles y smartphones. Un programa instalado en el teléfono captura el código (mediante la cámara de fotos), descifra la información y redirige a la dirección web correspondiente. Algunos programas disponibles se enumeran en la dirección: <http://movil.ujaen.es/node/1>

En el caso de la asignatura Topometría, se sugiere imprimir esta página y llevarla como material de las prácticas de campo. De esta forma, con el móvil se pueden abrir de forma cómoda las direcciones web que se han incluido en este documento. Por ejemplo, puede ser útil poder abrir en el móvil el fichero PDF de características técnicas del instrumental topográfico que hay en la web del Departamento, para conocer la incertidumbre estándar angular de un instrumento dado.

	Página web de la asignatura TOPOMETRÍA http://topometria.com.es
	Aulas y horario de TOPOMETRÍA http://coello.ujaen.es/Asignaturas/topometria/paginas/ficha_horario.htm
	Planificación temporal de las prácticas de TOPOMETRÍA http://coello.ujaen.es/Asignaturas/topometria/paginas/ficha_plan_temporal.htm
	Características técnicas instrumental topográfico http://coello.ujaen.es/infraestructuras/car_tecnicas.pdf
	Características técnicas instrumental GNSS http://coello.ujaen.es/infraestructuras/CARACT_TECNICAS_GPS.pdf